

Découvrir CHATEAURENARD



Entre Alpilles et Durance, Châteaurenard est au centre d'une riche région agricole. Nichée au pied d'une colline et de son château médiéval, le cœur de cette petite ville de tradition provençale, le vieux village avec ses placettes et ses petites rues exigües et plus loin, le Marché d'Intérêt National, le plus important d'Europe.

Le château abrite aujourd'hui un musée d'histoire locale. Du haut de la courtine s'offre au regard un magnifique panorama sur toute la région. En descendant vers le centre ville on découvre l'église Saint Denis de style roman, avec un très beau chœur gothique.



Le musée des vieux outils agraires présente les richesses du passé du monde paysan. C'est à la distillerie qui vous pourrez découvrir et déguster la liqueur de Frigolet ou l'élixir du Révérend Père Gaucher.


D'avril à décembre la tradition est reine à travers de nombreux rendez-vous autour des charrettes, des courses camarguaises, des foires et marchés (programme disponible à l'Office de Tourisme).




CHATEAURENARD

CHEMIN DE RANDONNEE

“Les Oratoires”



- Départ : parking du stade P. de Coubertin.
- Parking : stade P. de Coubertin.
- Distance : 27 km.
- Temps de marche approximatif : 9h00.
- Signalétique : 
- Niveau de difficulté : 400 m de montée avant le Château.

Renseignements :

Office de Tourisme : 11, Rue Carnot - 13160 CHATEAURENARD
Tél. : 04 90 24 25 50 - Fax : 04 90 24 25 52
E-mail : ot.Chateaurenard@visitprovence.com



Descriptif du circuit



A gauche, direction bd J. Curie. Au giratoire, à gauche direction Avignon, bd E. Genevet. 1^{ère} route à droite, chemin du pont de Bois. 1^{ère} à gauche, chemin de la Pointue. 2^{ème} à droite, chemin du Four de Basile. 1^{ère} à droite, chemin de l'Oratoire.

Puis, en face chemin du Mas d'Auriac. A droite, chemin du Grand Quartier. 1^{ère} à gauche, chemin du Mas de Cartier. 1^{ère} à gauche, chemin de l'Olive. 1^{ère} à gauche, chemin de la Matarde. A droite, chemin du Grand Quartier.

Au feu tricolore, en face, avenue Paul Aubert. 1^{ère} à droite, rue Marius Chabaud. En face, chemin de la Draillette.

Au stop, en face chemin du Vicaire. 1^{ère} à gauche, chemin de l'Hôpital. Au stop à droite, route de Tarascon. 1^{ère} à droite, chemin du Mas de Guibert. 1^{ère} à gauche, chemin du Mas de Campe.


Au stop, en face, chemin du Mas de Campe. 1^{ère} à droite, chemin du Tilleul. 1^{ère} à gauche, chemin de Placide. 2^{ème} à gauche, chemin Mas de Guichard et route des Ecoles. 2^{ème} à droite, chemin du Mas de Campe. 1^{ère} à gauche, chemin de Roumieux. Puis à gauche, chemin de St-Gabriel. 2^{ème} à gauche, avenue Saint-Omer.

Au feu tricolore, direction Avignon. Puis 1^{ère} à gauche, chemin du Bigonnet. 1^{ère} à droite, chemin des Grailles.

Au stop en face, chemin du Tilleul. 2^{ème} à droite, chemin de Rosette. 2^{ème} à gauche, chemin des Masques. 2^{ème} à gauche, chemin de Roumieux. 3^{ème} à gauche, chemin de la Traversière. 1^{ère} à droite, chemin de St-Christophe. 1^{ère} à gauche, chemin de l'Arénier. 1^{ère} à gauche, chemin de Carreiron. A droite, bd J. Curie.

2^{ème} carrefour à gauche, rue Calmette et Guérin. A droite, avenue J. Moulin. Puis 1^{ère} à gauche, Château féodal. Arrivée sur l'esplanade des Tours.

Deux autres circuits en plaine et trois en colline en lien avec la commune de Noves vous sont proposés sur la carte disponible à l'Office de Tourisme de Noves et de Châteaurenard.



Extrait carte IGN 1 : 25 000 N°3042 Est et N°3042 Ouest
©IGN PARIS - 2001
N° autorisation : 30 - 1051
Echelle : 1/25 000