



Découvrir ROGNONAS



Petit village provençal situé sur les bords de la Durance. Première mention connue dans un document religieux de 1039. Paroisse remontant au XII^{ème} siècle. L'église Saint-Pierre a été reconstruite et agrandie au XVII^{ème} et XIX^{ème} siècles. Son baptistère est constitué par une vasque monolithe paléochrétienne.

Anciennement très agricole, ce village de 3 623 habitants a rééquilibré ses activités en créant une zone industrielle et en accueillant divers commerces et industries.


Pays de traditions, Rognonas est réputé pour ses festivités, notamment les "Carreto Ramado" des confréries de Saint-Eloi, de Saint-Roch et du Bon Ange.




ROGNONAS

CHEMIN DE RANDONNEE

**"Sur les bords
de la Durance"**



- *Départ : place du Marché.*
- *Parking : sur cette place.*
- *Distance : 9 km.*
- *Temps de marche approximatif : 3h00.*
- *Balisage : *
- *Niveau de difficulté : circuit sans dénivelé, praticable par tous.*



Renseignements :
Mairie - 13870 ROGNONAS
Tél. : 04 90 90 33 00 - Fax : 04 90 90 33 15
E-mail : cc-rad.tourisme@wanadoo.fr



Descriptif du circuit

A partir de la place du Marché, prendre en face la petite impasse à l'angle de la Maison des Associations. Traverser au niveau du passage clouté pour atteindre le chemin de Langlade qui se trouve face à vous. Suivre la route goudronnée.

A l'intersection avec la D35 (Rognonas Barbantane), prendre tout droit le chemin du Mas du Temple.

Passer sous le pont de la SNCF sur votre gauche et continuer sur la route goudronnée pendant environ 300 m.

Prendre à droite le chemin des Brassières qui devient non goudronné et longe des terres cultivées. Le suivre jusqu'au bout.

Poursuivre sur la droite en longeant le contre canal dans un sous-bois jusqu'à une route goudronnée que vous empruntez par la droite sur près de 200 m.

En suivant le balisage, prendre sur la gauche parmi les genêts pour rejoindre la digue qui longe les bords de la Durance avec sa faune et sa flore particulière.

Poursuivre ce chemin le long de la digue jusqu'au pont de la SNCF sous lequel vous repassez afin de retourner sur le centre-ville par le même itinéraire qu'au départ.



Extrait carte IGN 1 : 25 000 N°3042 Ouest
©IGN PARIS - 2001
N° autorisation : 30 - 1051

